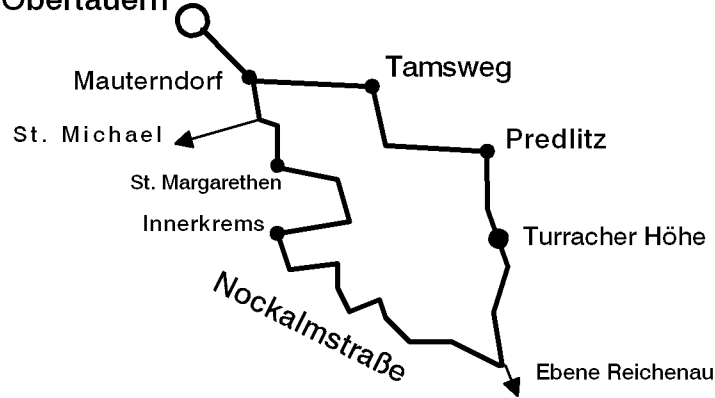


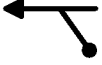


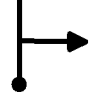
Nockalm-Tour



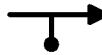



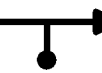
152 Km


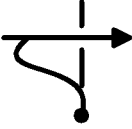


Stelle deinen Tageskilometerzähler bei der Abfahrt auf null. Die Kilometerangaben sind Richtwerte und können natürlich von Motorrad zu Motorrad etwas variieren.

Obertauern



km	Ort	Richtung
0	Obertauern	B 99 Tweng 
18	Mauterndorf	B 95 Graz/Tamsweg 
27	B 95 Umfahrung Tamsweg	Geradeaus, Murau/Ramingstein, immer der B95 folgen 
42	Predlitz	Turracherhöhe 
63	Turracherhöhe: 1738 m, bietet sich für eine kurze Kaffepause an, bevor es mit 23 % Gefälle weitergeht.	

70	B 95	Nockalmstraße	
73	Mautstelle		
82	Schiestlscharte, 2.024 m		
92	Karlbad: Altes Heilbad seit dem 18. Jhdt. unverändert und noch heute in Betrieb. Zwei Räume mit Holzwannen, gefüllt mit Heilwasser, welches mit erhitzten Steinen auf 35 bis 40 Grad erwärmt wird. Altgediente Nordkapfahrer können hier ihr Rheuma auskurieren. Da es wahrscheinlich schon mittag ist, sieh dir das Bad an und iß eine Kleinigkeit.		
96	Eisentalhöhe: 2.042 m, höchster Punkt der Nockalmstraße. Im Westen kann man bei klarem Wetter den Hochalmspitz mit Gletscher erkennen.		
104	Innerkrems	Schönfeld	
118	Bundschuh: Restaurierter, historischer Hochofen, daneben das Bergbaumuseum, geöffnet Mi. u. So. bis 16. ⁰⁰ Uhr. Hier wurde von 1550 bis 1885 Eisen gewonnen.		
123	Kreuzung	St. Michael Mauterndorf	
124	Pichlern	St. Michael Mauterndorf	
126	St. Margarethen	Nach d. Brücke rechts	
126	Kreuzung	rechts, B 96	

129	B 96	Schloß Moosham	
<p>Schloß Moosham: Ein sehr altes Schloß, dessen Ursprung auf die Zeit um 740 bis 762 n. Chr. zurückgeht (das Geschlecht der Mosheimer). Das Schloß wurde 1281 erstmals urkundlich erwähnt und war lange Zeit Sitz der lungauer Landesfürsten. Interessantes Museum mit schauerlicher Folterkammer. Führungen von 9.⁰⁰ bis 16.⁰⁰ Uhr jede volle Stunde. Eine gemütliche Schloßschenke gibts natürlich auch.</p>			
130	Kreuzung	Mauterndorf, B 99	
134	Mauterndorf	Ortmitte	
135	<p>Burg Mauterndorf: Erstmal 326 n. Chr. urkundlich erwähnt. Für das lungauer Landschaftsmuseum und die Schloßschenke bleibt jetzt wahrscheinlich keine Zeit mehr, aber vielleicht kannst du das bei einer deiner nächsten Touren Nachholen.</p>		
135	Burg Mauterndorf	Salzburg, B 99	
152	Obertauern		